

CLASIFICACIÓN DE SUELO

URBANO Y SISTEMAS 

URBANIZABLE 

DELIMITACIÓN DE SECTORES EN SUELO URBANIZABLE 

- S1 SECTOR 1 ZONA ESTE
- S2 SECTOR 2 ZONA OESTE
- S3 SECTOR 3 (ANTIGUO P.P. Nº3)
- S4 SECTOR 4 (ANTIGUO P.P. Nº1)
- S5 SECTOR 5 CARRETERA TOCINA
- S6 PLAN PARCIAL INDUSTRIAL EL VISO (POLIVISO)

SUELO NO URBANIZABLE


ZONA ALCOR 

ZONA ESCARPE 

ZONA PREPARQUE 

ZONA VEGA 


PROTECCIÓN

SUELO NO URBANIZABLE DE PROTECCIÓN ESPECIAL VÍAS PECUARIAS 

- CORDEL DE LA ALUNADA
- CORDEL DE SEVILLA
- CORDEL DEL MONTE
- VEREDA DEL BAILADOR


ZONAS ARQUEOLÓGICAS 

- ALUNADA-MOSCOSO
- ESTACIÓN
- TABLADA
- VISO DEL ALCOR ESTE

YACIMIENTOS ARQUEOLÓGICOS 

- 1 RANCHO DEL ZURDO
- 2 LA ALUNADA
- 3 LA TABLADA I
- 4 ESTACIÓN DE EL VISO DEL ALCOR
- 5 RANCHO DEL ZURDO II
- 6 EL MOSCOSO I
- 7 LA TABLADA II
- 8 EL MOSCOSO II
- 9 LA ALUNADA (CANTERA)
- 10 VISO DEL ALCOR
- 11 VISO DEL ALCOR (ESTE)

SISTEMAS

VÍAS VERDES Y CAMINOS RURALES 

- VÍA VERDE
- CAMINO DE CAMPOS
- CAMINO DE JUAN PIPIRO
- CAMINO DE LA ALUNADA
- CAMINO DE MOSCOSO
- CAMINO DE PIEDRA AZUL
- CAMINO DEL MORO
- CAMINO LOS CANTOZALES
- CAMINO DE CAÑALIZO
- CAMINO DE LAS HUERTAS
- CAMINO RURAL

SISTEMA DE ESPACIOS LIBRES CAUCE PÚBLICO DE ARROYO Y ZONAS DE AFECCIÓN 

- ARROYO DE LA CANTARILLA
- ARROYO DE LA ALUNADA
- ARROYO DE LA MUELA
- ARROYO DE LAS LADERAS
- ARROYO DE PINEDA
- ARROYO DEL MOSCOSILLO

SISTEMA DE COMUNICACIONES

CARRETERAS 

- SE-207
- SE-209
- CTRA. A CARMONA

VARIANTE C-432 

ILMO. AYUNTAMIENTO DE EL VISO DEL ALCOR
 PGOU, ADAPTACIÓN PARCIAL A LA L.O.U.A. DEL
 PLANEAMIENTO GENERAL VIGENTE DE EL VISO DEL ALCOR
 INFORMACIÓN TERRITORIO
 CLASIFICACIÓN CATEGORÍAS DE SUELO
 VIGENTES SEGÚN INSS

Elaborado por:
 Domingo Sánchez Fuentes
 Dr. Arquitecto

Enero 2010
 1:10.000

